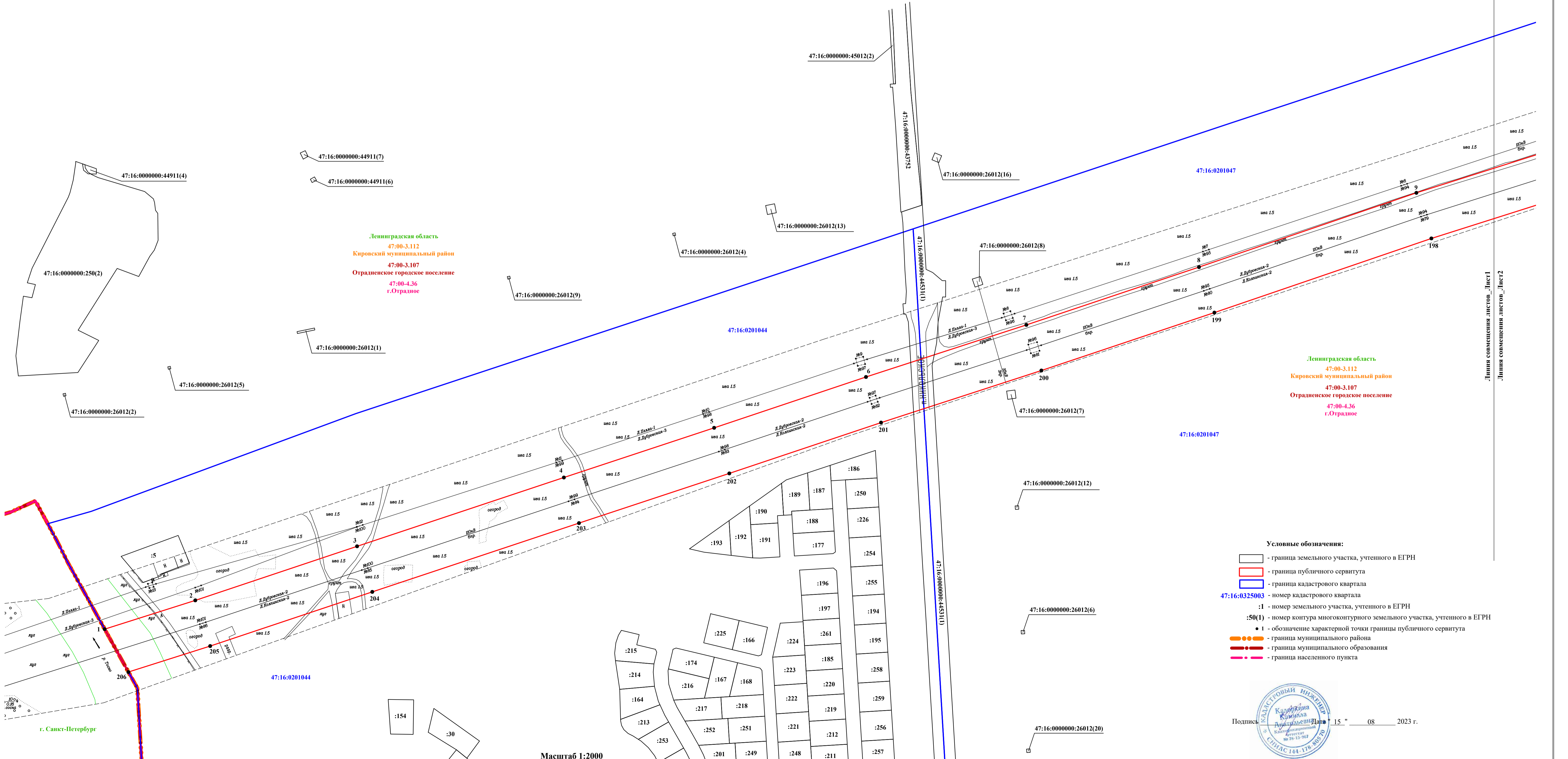
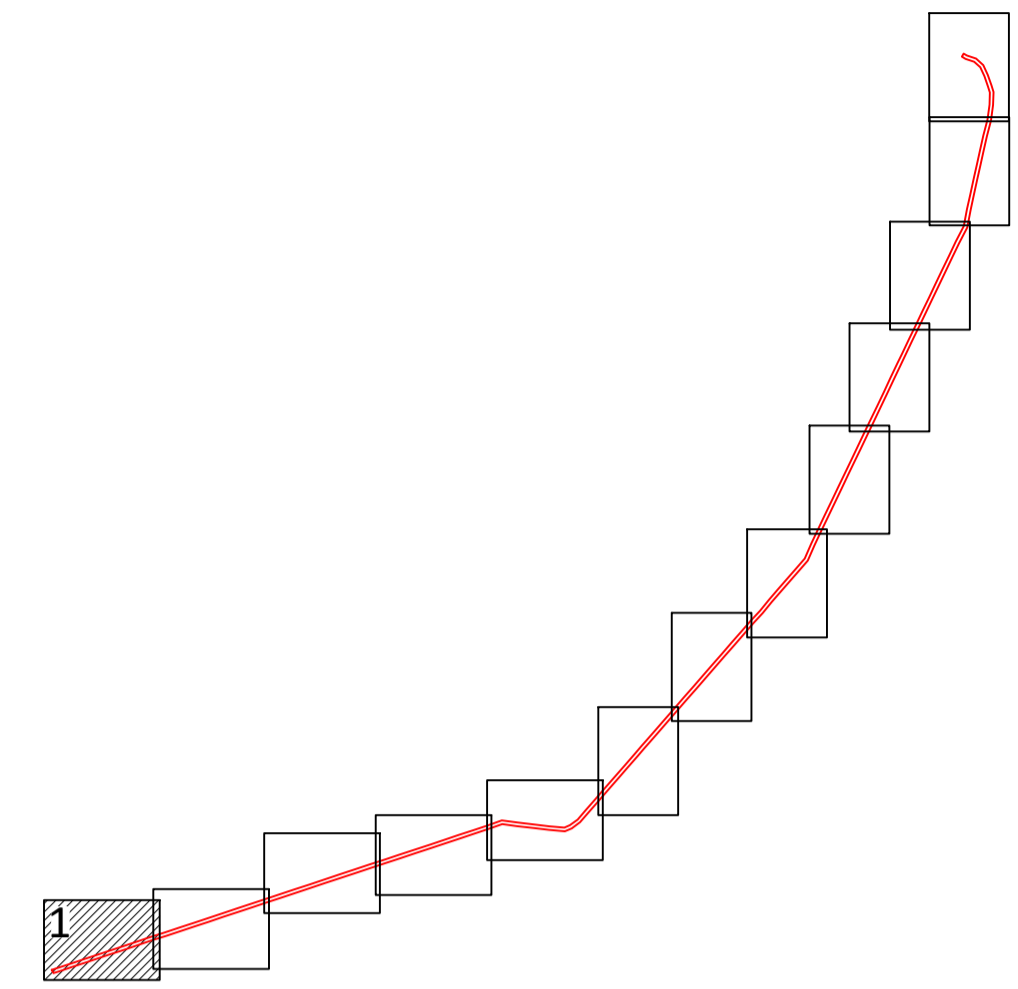


Раздел 4
План границ объекта



Схема расположения листов



Ленинградская область
47:00-3.112
Кировский муниципальный район
47:00-3.107
Отрадное городское поселение
47:00-4.36
г.Отрадное

Ленинградская область
47:00-3.112
Кировский муниципальный район
47:00-3.107
Отрадное городское поселение
47:00-4.36
г.Отрадное

- Условные обозначения:**
- граница земельного участка, учтенного в ЕГРН
 - граница публичного сервитута
 - граница кадастрового квартала
 - 47:16:0325003 - номер кадастрового квартала
 - :1 - номер земельного участка, учтенного в ЕГРН
 - :50(1) - номер контура многоконтурного земельного участка, учтенного в ЕГРН
 - - обозначение характерной точки границы публичного сервитута
 - граница муниципального района
 - граница муниципального образования
 - граница населенного пункта

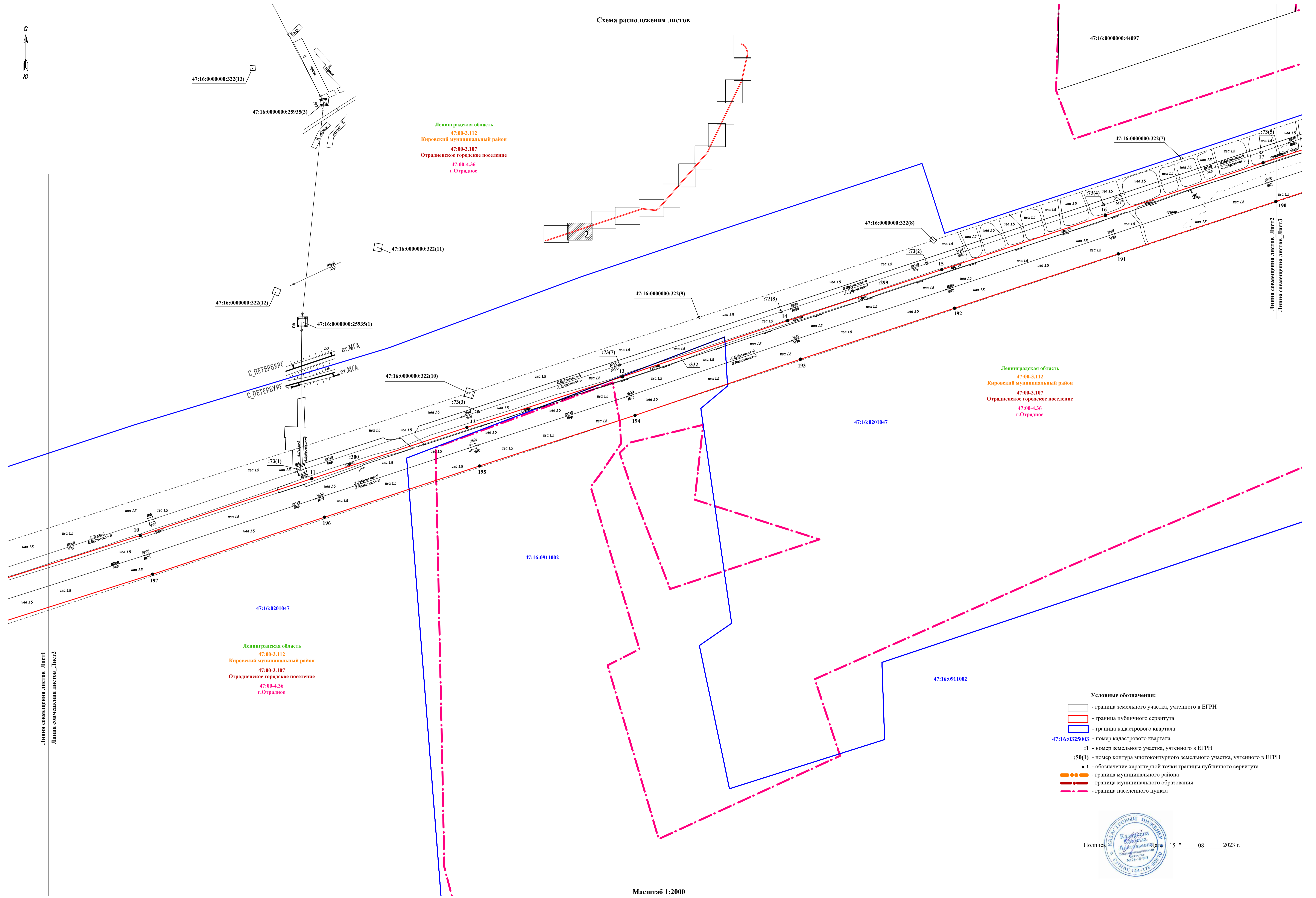


Подпись _____ Дата 15 " 08 2023 г.

Масштаб 1:2000

Раздел 4
План границ объекта

Схема расположения листов



Ленинградская область
47:00-3.112
Кировский муниципальный район
47:00-3.107
Отрадное городское поселение
47:00-4.36
г.Отрадное

Ленинградская область
47:00-3.112
Кировский муниципальный район
47:00-3.107
Отрадное городское поселение
47:00-4.36
г.Отрадное

Ленинградская область
47:00-3.112
Кировский муниципальный район
47:00-3.107
Отрадное городское поселение
47:00-4.36
г.Отрадное

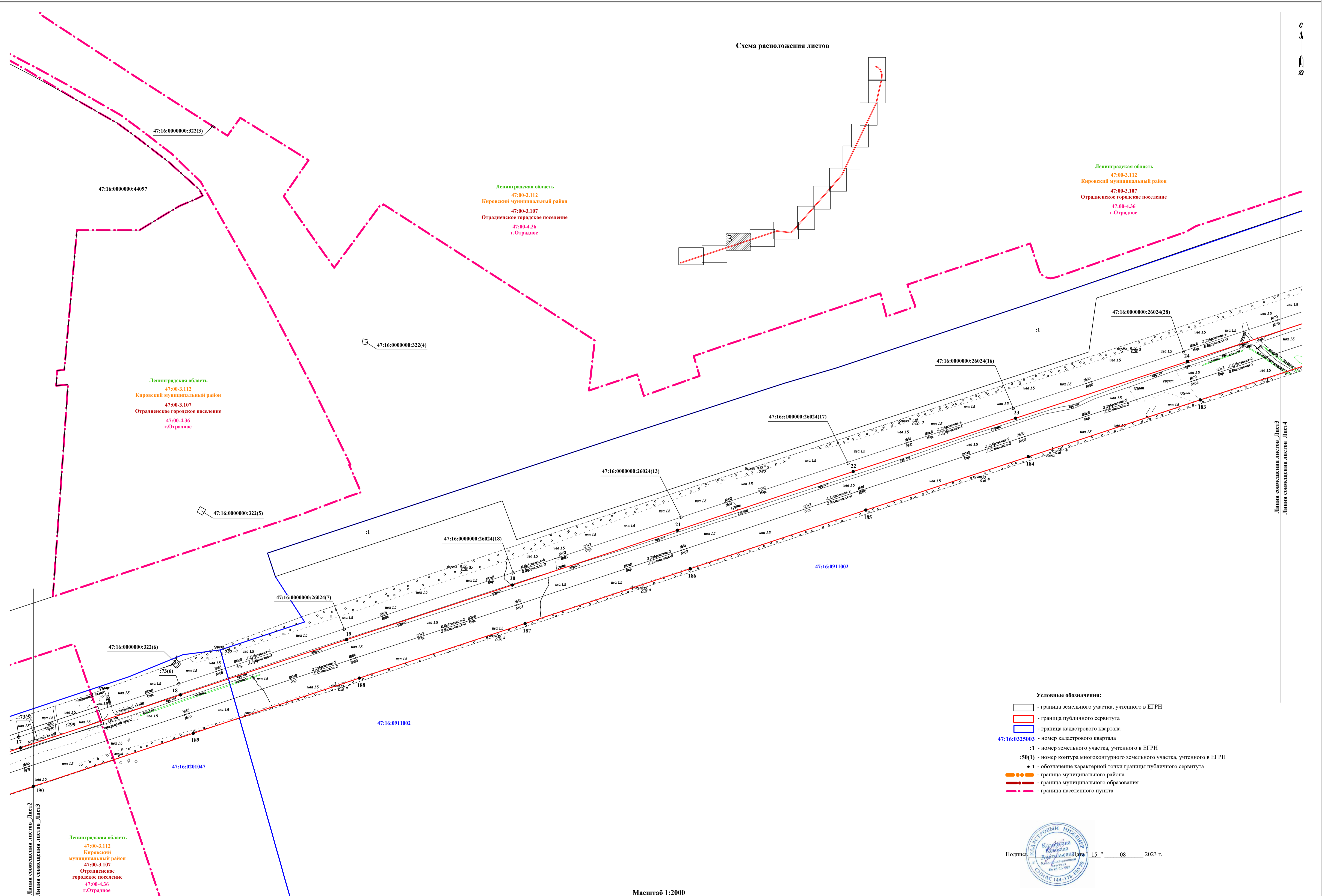
- Условные обозначения:**
- граница земельного участка, учтенного в ЕГРН
 - граница публичного сервитута
 - граница кадастрового квартала
 - 47:16:0325003 - номер кадастрового квартала
 - :10 - номер земельного участка, учтенного в ЕГРН
 - :50(1) - номер контура многоконтурного земельного участка, учтенного в ЕГРН
 - 1 - обозначение характерной точки границы публичного сервитута
 - граница муниципального района
 - граница муниципального образования
 - граница населенного пункта



Подпись: _____ Дата: 15. 08 2023 г.

Масштаб 1:2000

Схема расположения листов



Ленинградская область
47:00-3.112
Кировский муниципальный район
47:00-3.107
Отраденское городское поселение
47:00-4.36
г.Отрадное

Ленинградская область
47:00-3.112
Кировский муниципальный район
47:00-3.107
Отраденское городское поселение
47:00-4.36
г.Отрадное

Ленинградская область
47:00-3.112
Кировский муниципальный район
47:00-3.107
Отраденское городское поселение
47:00-4.36
г.Отрадное

Ленинградская область
47:00-3.112
Кировский муниципальный район
47:00-3.107
Отраденское городское поселение
47:00-4.36
г.Отрадное

- Условные обозначения:
- граница земельного участка, учтенного в ЕГРН
 - граница публичного сервитута
 - граница кадастрового квартала
 - 47:16:0325003 - номер кадастрового квартала
 - :1 - номер земельного участка, учтенного в ЕГРН
 - :50(1) - номер контура многоконтурного земельного участка, учтенного в ЕГРН
 - 1 - обозначение характерной точки границы публичного сервитута
 - граница муниципального района
 - граница муниципального образования
 - граница населенного пункта

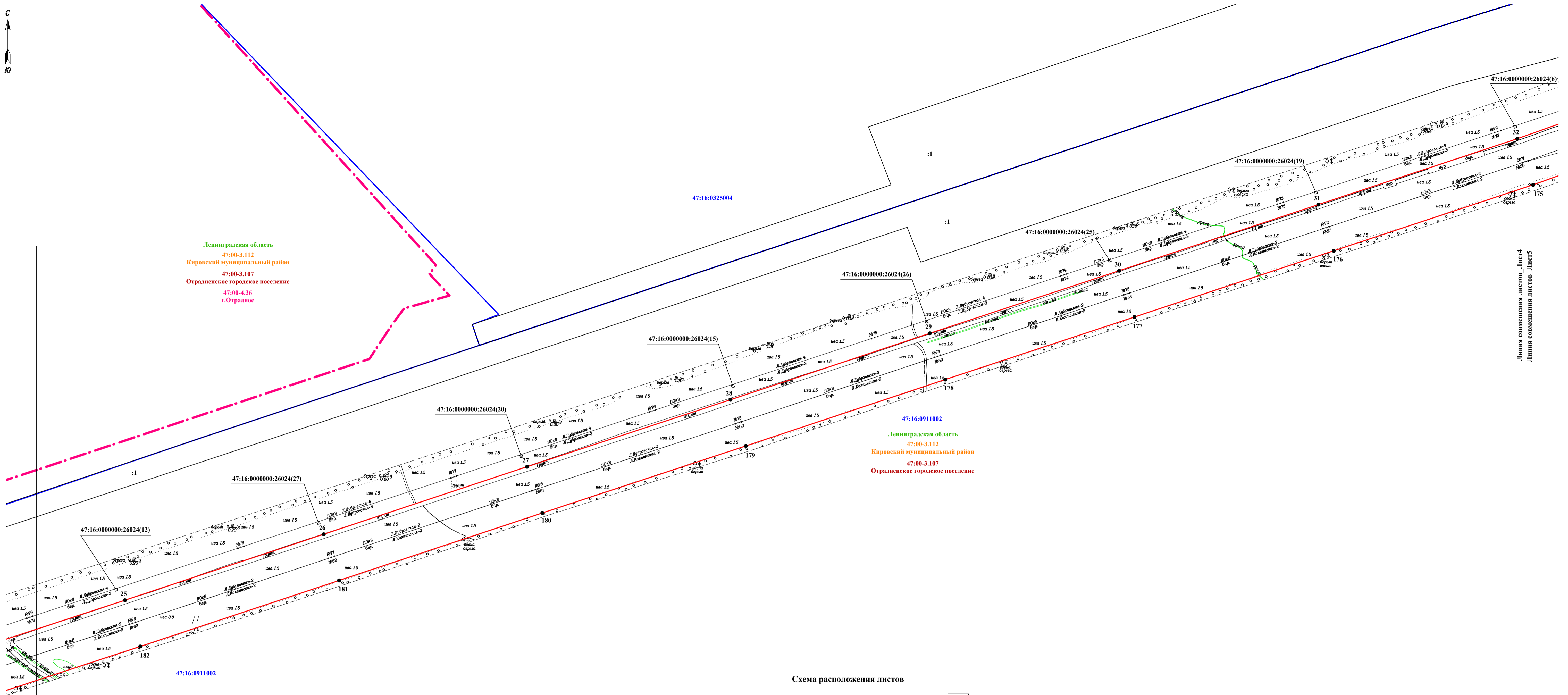


Подпись: _____ Дата: 15.08.2023 г.

Масштаб 1:2000

Линия совмещения листов_Лист3
Линия совмещения листов_Лист4

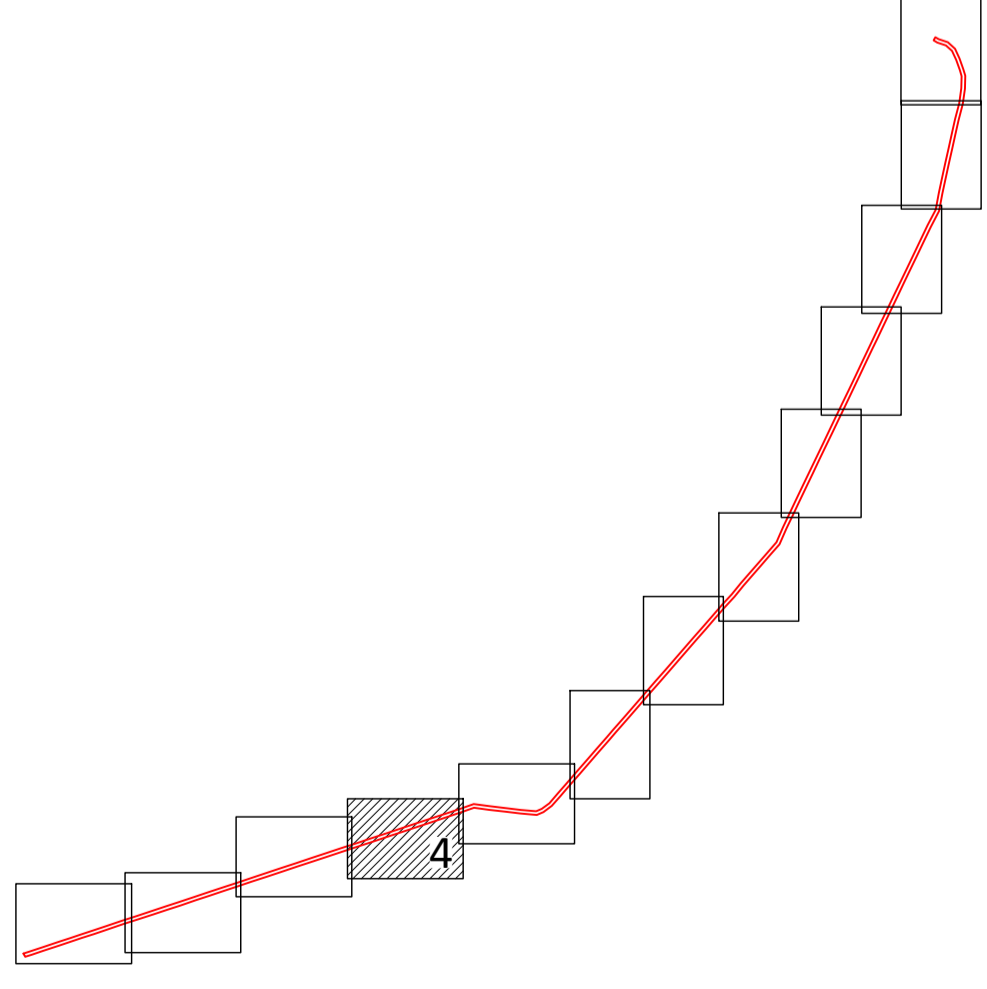
Раздел 4
План границ объекта



Ленинградская область
47:00-3.112
Кировский муниципальный район
47:00-3.107
Отрадное городское поселение
47:00-4.36
г.Отрадное

47:16-0911002
Ленинградская область
47:00-3.112
Кировский муниципальный район
47:00-3.107
Отрадное городское поселение


Схема расположения листов



- Условные обозначения:**
- граница земельного участка, учтенного в ЕГРН
 - граница публичного сервитута
 - граница кадастрового квартала
 - 47:16-0325003 - номер кадастрового квартала
 - :1 - номер земельного участка, учтенного в ЕГРН
 - :50(1) - номер контура многоконтурного земельного участка, учтенного в ЕГРН
 - 1 - обозначение характерной точки границы публичного сервитута
 - граница муниципального района
 - граница муниципального образования
 - граница населенного пункта

Линия совмещения листов_Лист3
Линия совмещения листов_Лист4

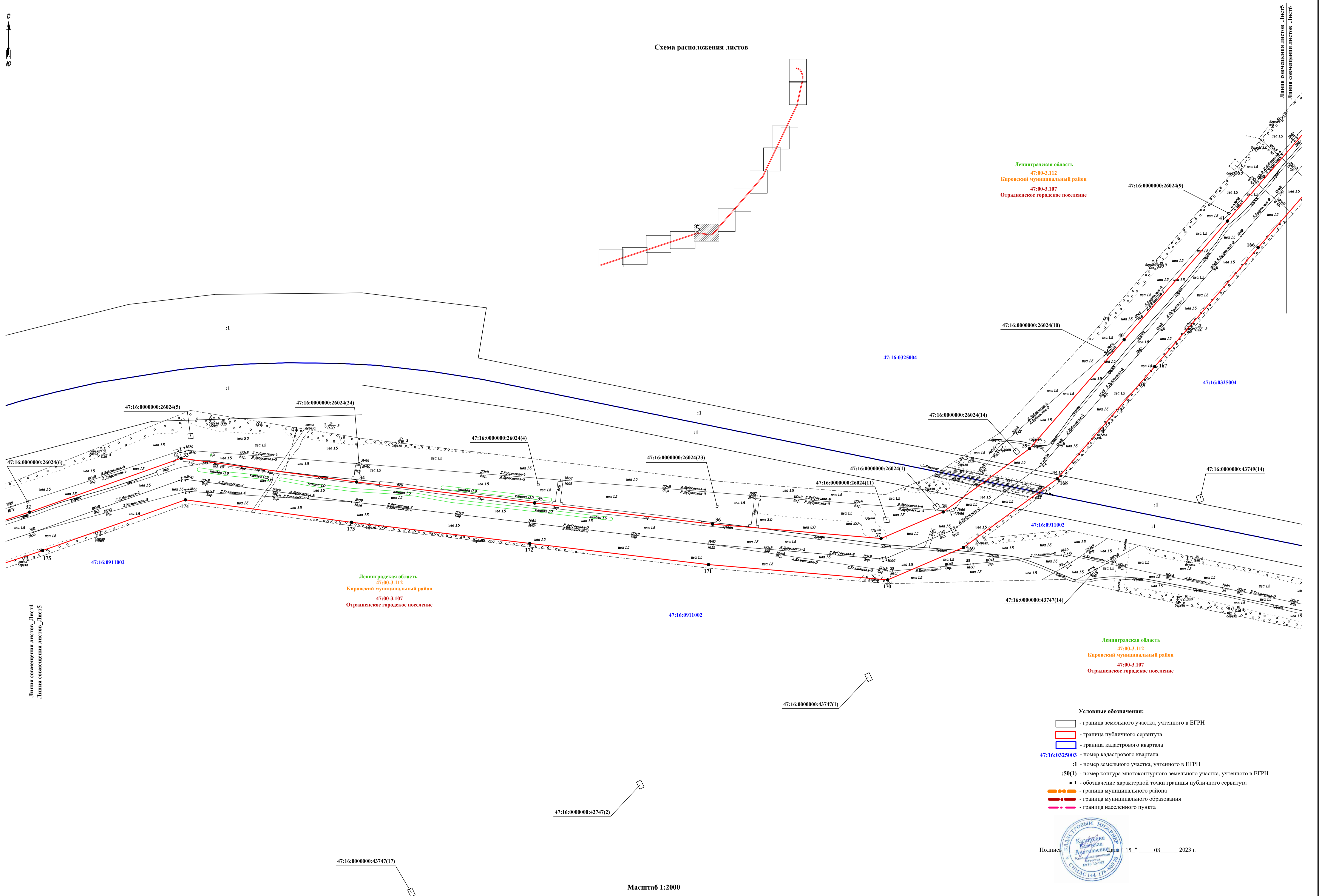
Линия совмещения листов_Лист4
Линия совмещения листов_Лист5



Подпись _____ Дата 15 " 08 2023 г.

Раздел 4
План границ объекта

Схема расположения листов



Ленинградская область
47:00-3.112
Кировский муниципальный район
47:00-3.107
Отраденское городское поселение

Ленинградская область
47:00-3.112
Кировский муниципальный район
47:00-3.107
Отраденское городское поселение

Ленинградская область
47:00-3.112
Кировский муниципальный район
47:00-3.107
Отраденское городское поселение

- Условные обозначения:**
- граница земельного участка, учтенного в ЕГРН
 - граница публичного сервитута
 - граница кадастрового квартала
 - 47:16:0325003 - номер кадастрового квартала
 - :1 - номер земельного участка, учтенного в ЕГРН
 - :50(1) - номер контура многоконтурного земельного участка, учтенного в ЕГРН
 - 1 - обозначение характерной точки границы публичного сервитута
 - граница муниципального района
 - граница муниципального образования
 - граница населенного пункта



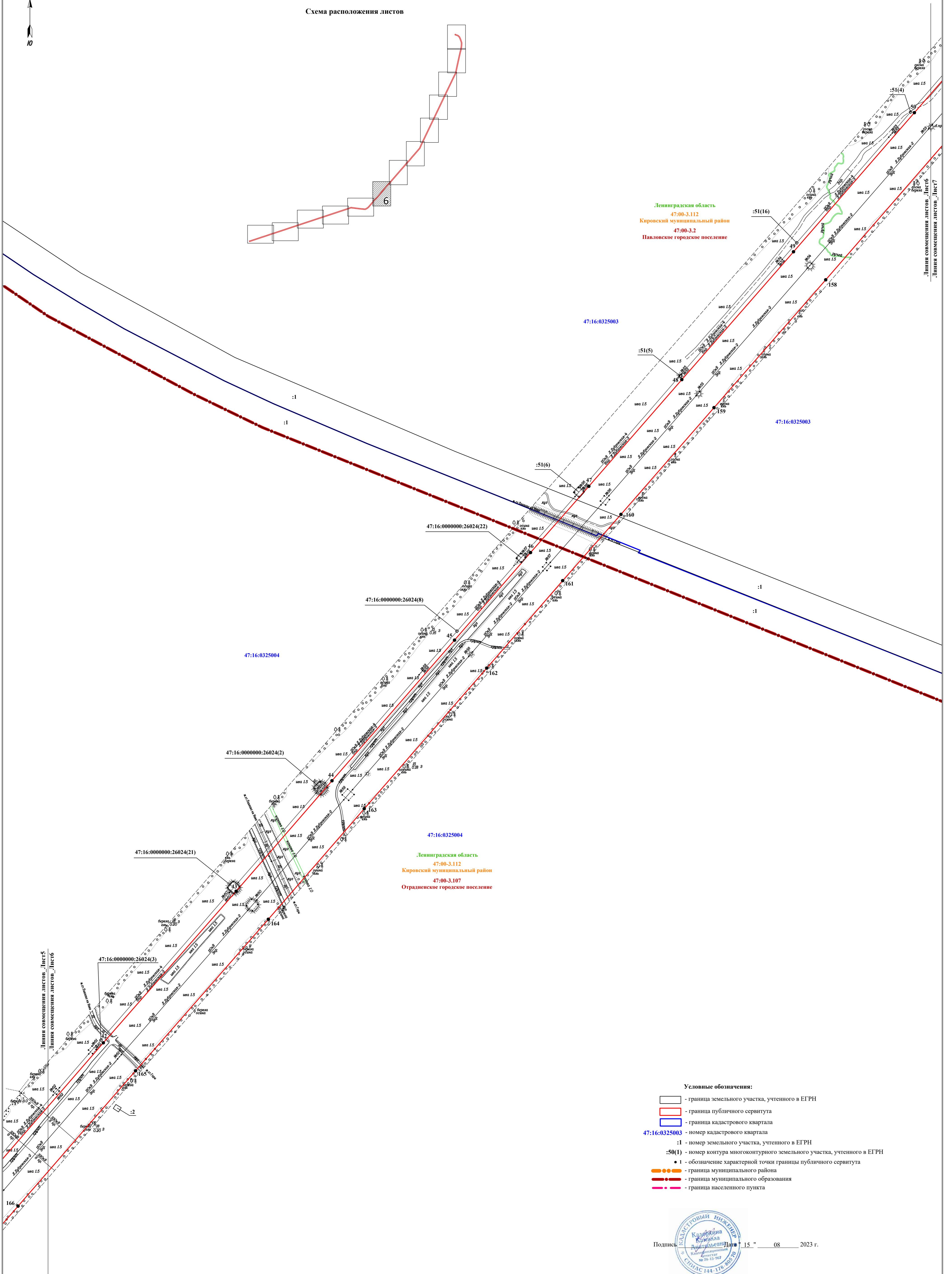
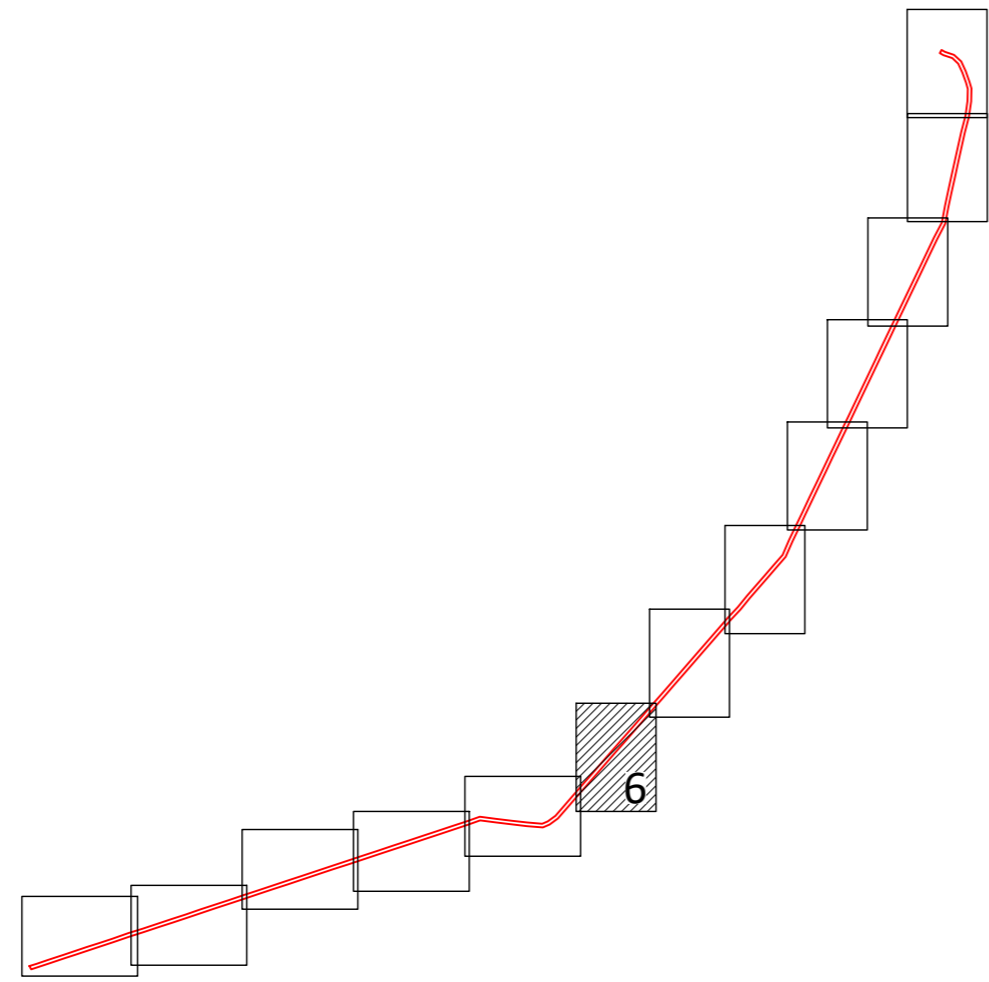
Подпись: _____ Дата: 15.08.2023 г.

Масштаб 1:2000

Раздел 4
План границ объекта



Схема расположения листов



Ленинградская область
47:00-3.112
Кировский муниципальный район
47:00-3.2
Павловское городское поселение

Ленинградская область
47:00-3.112
Кировский муниципальный район
47:00-3.107
Отраденское городское поселение

- Условные обозначения:**
- граница земельного участка, учтенного в ЕГРН
 - граница публичного сервитута
 - граница кадастрового квартала
 - 47:16:0325003 - номер кадастрового квартала
 - :1 - номер земельного участка, учтенного в ЕГРН
 - :50(1) - номер контура многоконтурного земельного участка, учтенного в ЕГРН
 - 1 - обозначение характерной точки границы публичного сервитута
 - граница муниципального района
 - граница муниципального образования
 - граница населенного пункта

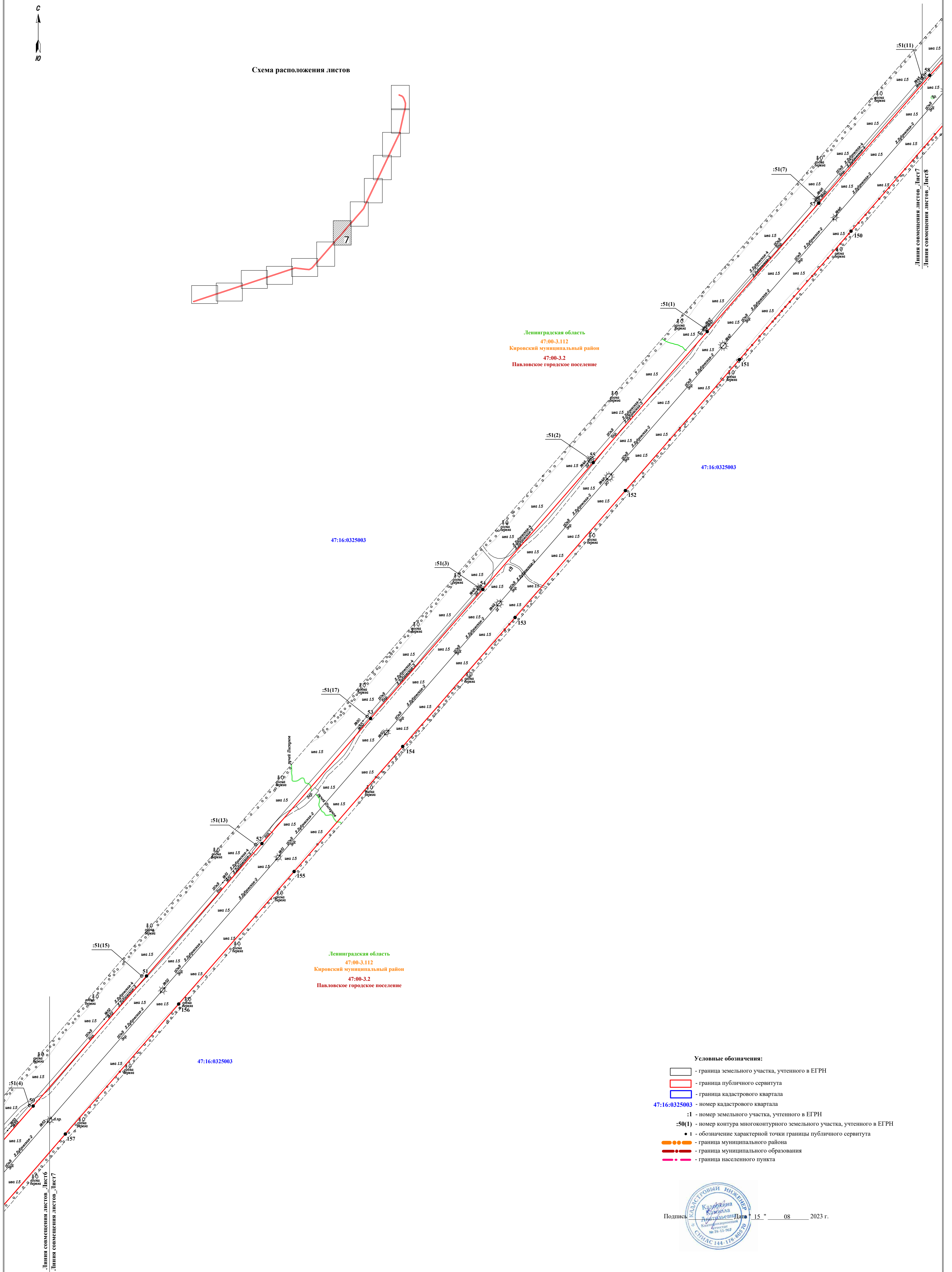
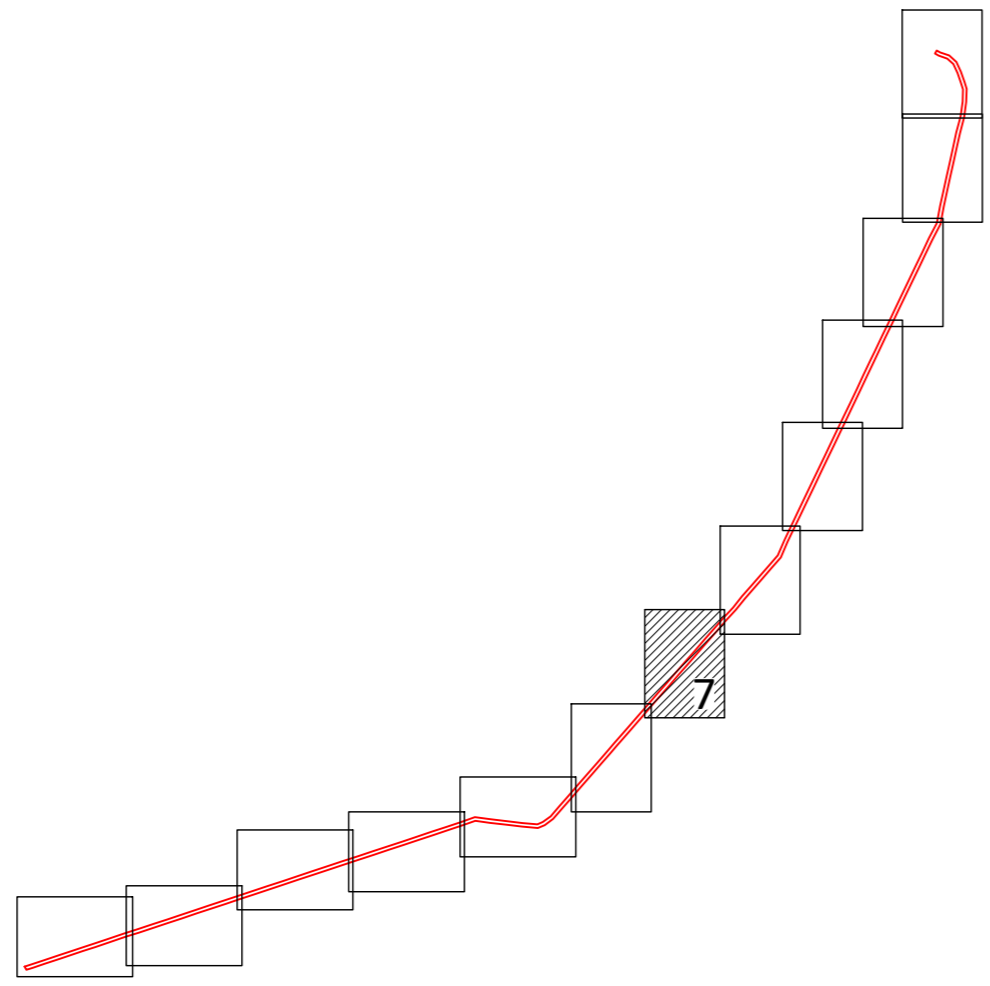
Подпись: _____
Инженер
Кировский муниципальный район
Павловское городское поселение
15 08 2023 г.

Масштаб 1:2000

Раздел 4
План границ объекта



Схема расположения листов



Ленинградская область
47:00-3.112
Кировский муниципальный район
47:00-3.2
Павловское городское поселение

47:16:0325003

47:16:0325003

Ленинградская область
47:00-3.112
Кировский муниципальный район
47:00-3.2
Павловское городское поселение

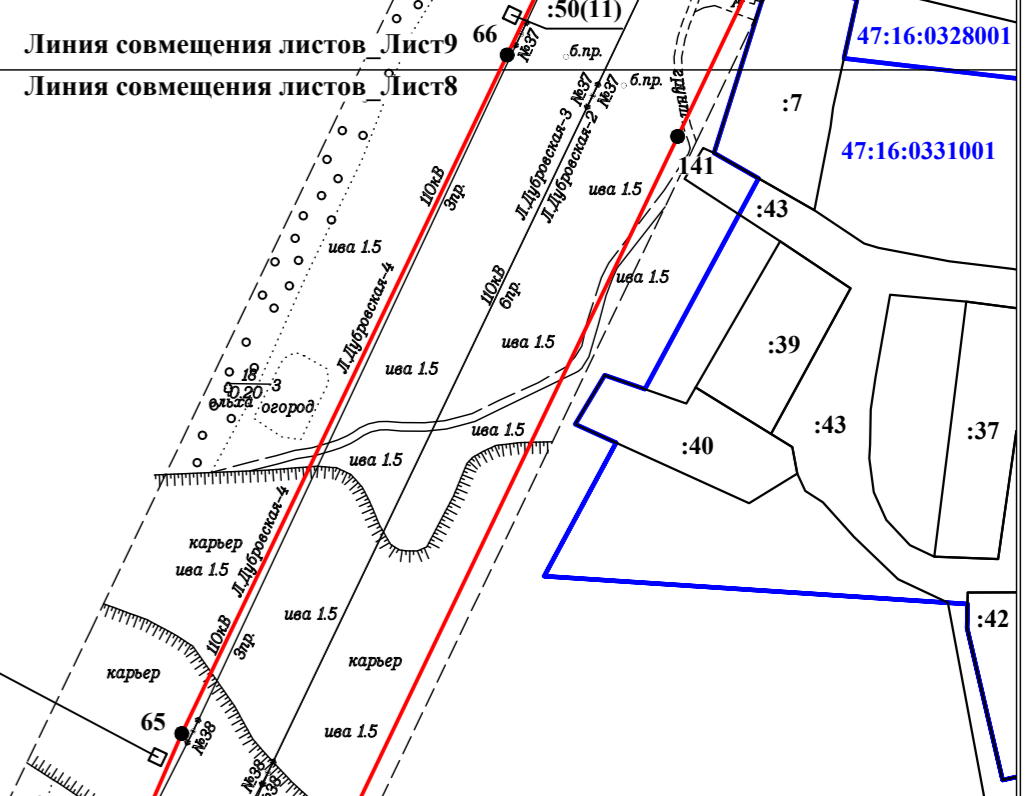
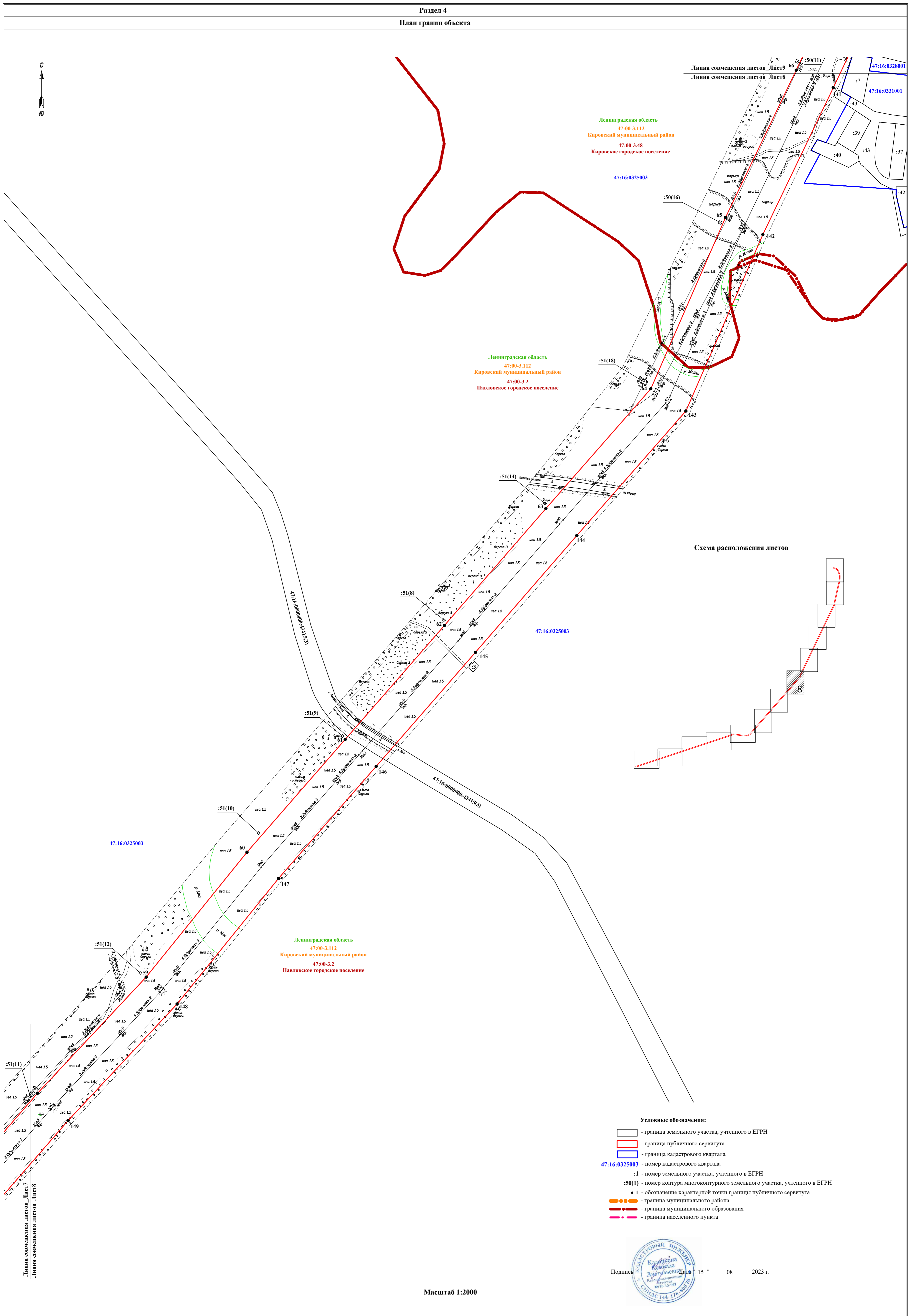
47:16:0325003

- Условные обозначения:
- граница земельного участка, учтенного в ЕГРН
 - граница публичного сервитута
 - граница кадастрового квартала
 - 47:16:0325003 - номер кадастрового квартала
 - :1 - номер земельного участка, учтенного в ЕГРН
 - :50(1) - номер контура многоконтурного земельного участка, учтенного в ЕГРН
 - 1 - обозначение характерной точки границы публичного сервитута
 - граница муниципального района
 - граница муниципального образования
 - граница населенного пункта

Подпись: _____ Дата: 15 " 08 2023 г.

Масштаб 1:2000

Раздел 4
План границ объекта



Ленинградская область
47:00-3.112
Кировский муниципальный район
47:00-3.48
Кировское городское поселение

47:16:0325003

Ленинградская область
47:00-3.112
Кировский муниципальный район
47:00-3.2
Павловское городское поселение

47:16:0325003

Ленинградская область
47:00-3.112
Кировский муниципальный район
47:00-3.2
Павловское городское поселение

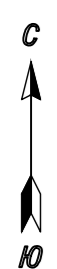
- Условные обозначения:**
- граница земельного участка, учтенного в ЕГРН
 - граница публичного сервитута
 - граница кадастрового квартала
 - 47:16:0325003 - номер кадастрового квартала
 - :1 - номер земельного участка, учтенного в ЕГРН
 - :50(1) - номер контура многоконтурного земельного участка, учтенного в ЕГРН
 - 1 - обозначение характерной точки границы публичного сервитута
 - граница муниципального района
 - граница муниципального образования
 - граница населенного пункта



Подпись: _____ Дата: 15.08.2023 г.

Масштаб 1:2000

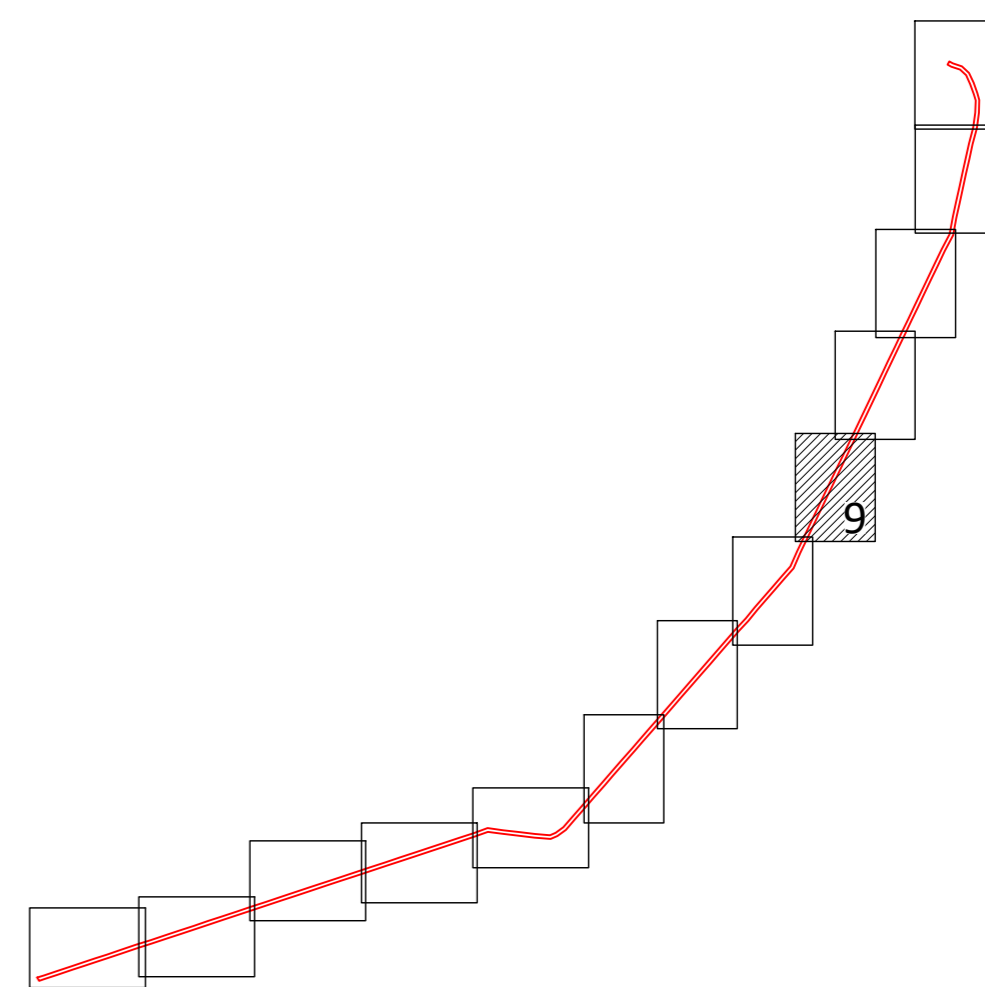
Раздел 4
План границ объекта



Линия совмещения листов_Лист10
Линия совмещения листов_Лист9

Ленинградская область
47:00-3.112
Кировский муниципальный район
47:00-3.48
Кировское городское поселение
47:16:0325003

Схема расположения листов



Ленинградская область
47:00-3.112
Кировский муниципальный район
47:00-3.48
Кировское городское поселение
47:16:0325003

Условные обозначения:

- граница земельного участка, учтенного в ЕГРН
- граница публичного сервитута
- граница кадастрового квартала
- 47:16:0325003 - номер кадастрового квартала
- :1 - номер земельного участка, учтенного в ЕГРН
- :50(1) - номер контура многоконтурного земельного участка, учтенного в ЕГРН
- 1 - обозначение характерной точки границы публичного сервитута
- граница муниципального района
- граница муниципального образования
- граница населенного пункта



Подпись: _____ 15 08 2023 г.

Масштаб 1:2000

Раздел 4
План границ объекта



:52(14)

:52(8)

:52(6)

Ленинградская область
47:00-3.112
Кировский муниципальный район
47:00-3.48
Кировское городское поселение

47:16-0325003

:52(15)

:52(16)

:52(7)

:50(14)

:52(1)

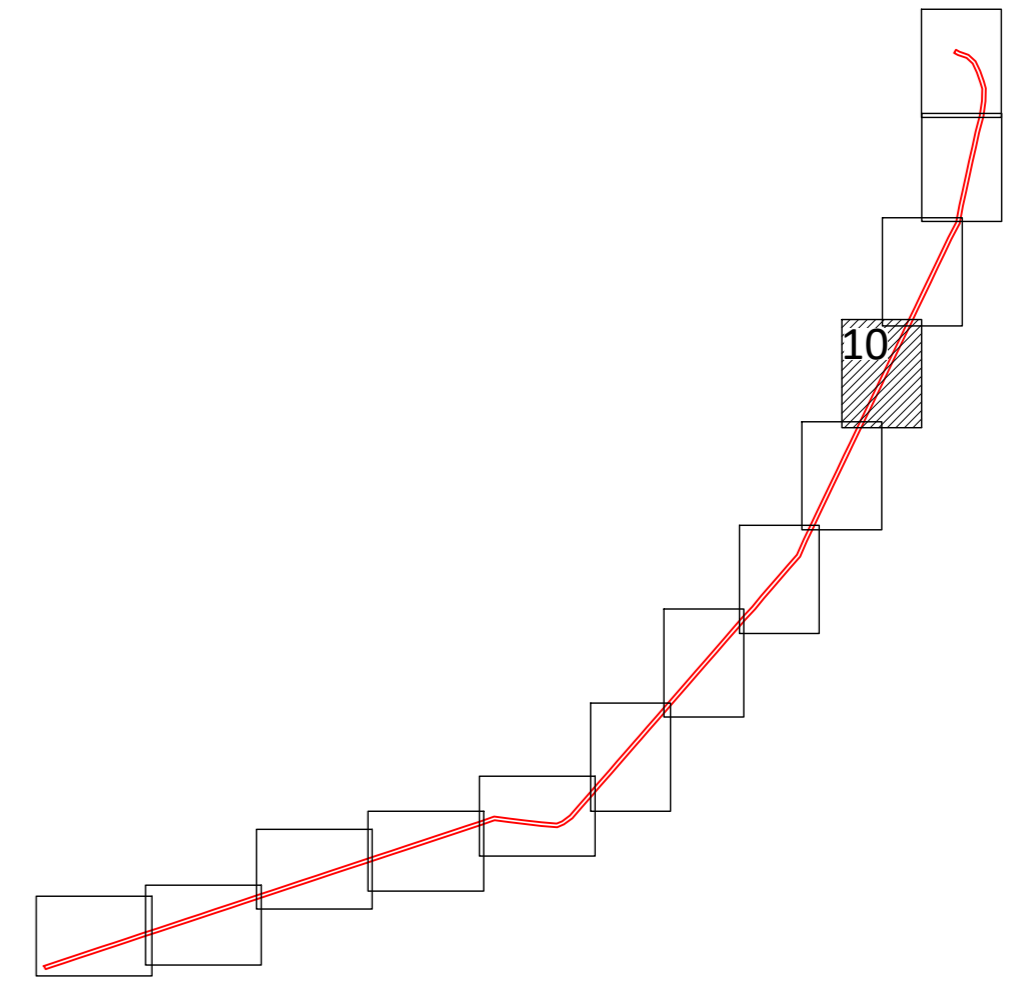
Линия совмещения листов _Лист10
Линия совмещения листов _Лист9

Линия совмещения листов _Лист11
Линия совмещения листов _Лист10

47:16-0325003

47:16-0325003

Схема расположения листов



Ленинградская область
47:00-3.112
Кировский муниципальный район
47:00-3.48
Кировское городское поселение

47:16-0325003

- Условные обозначения:
- граница земельного участка, учтенного в ЕГРН
 - граница публичного сервитута
 - граница кадастрового квартала
 - 47:16-0325003 - номер кадастрового квартала
 - :1 - номер земельного участка, учтенного в ЕГРН
 - :50(1) - номер контура многоконтурного земельного участка, учтенного в ЕГРН
 - 1 - обозначение характерной точки границы публичного сервитута
 - граница муниципального района
 - граница муниципального образования
 - граница населенного пункта

Подпись:  15 08 2023 г.

Масштаб 1:2000

Раздел 4
План границ объекта

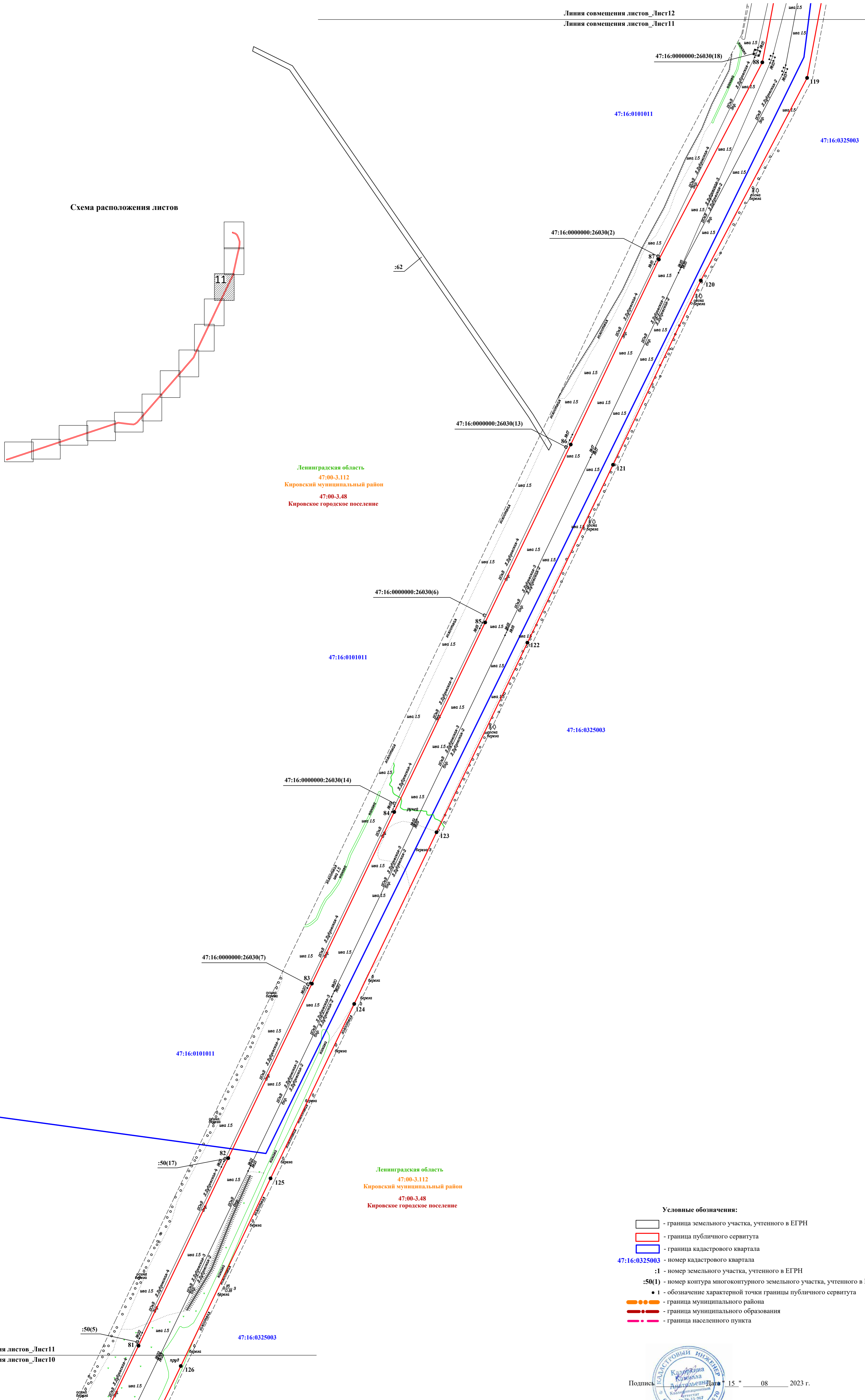


Схема расположения листов

Ленинградская область
47:00-3.112
Кировский муниципальный район
47:00-3.48
Кировское городское поселение

Ленинградская область
47:00-3.112
Кировский муниципальный район
47:00-3.48
Кировское городское поселение

- Условные обозначения:
- граница земельного участка, учтенного в ЕГРН
 - граница публичного сервитута
 - граница кадастрового квартала
 - 47:16:0325003 - номер кадастрового квартала
 - :1 - номер земельного участка, учтенного в ЕГРН
 - :50(1) - номер контура многоконтурного земельного участка, учтенного в ЕГРН
 - 1 - обозначение характерной точки границы публичного сервитута
 - граница муниципального района
 - граница муниципального образования
 - граница населенного пункта



Подпись: _____ Дата: 15.08.2023 г.

Масштаб 1:2000

Раздел 4
План границ объекта

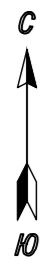
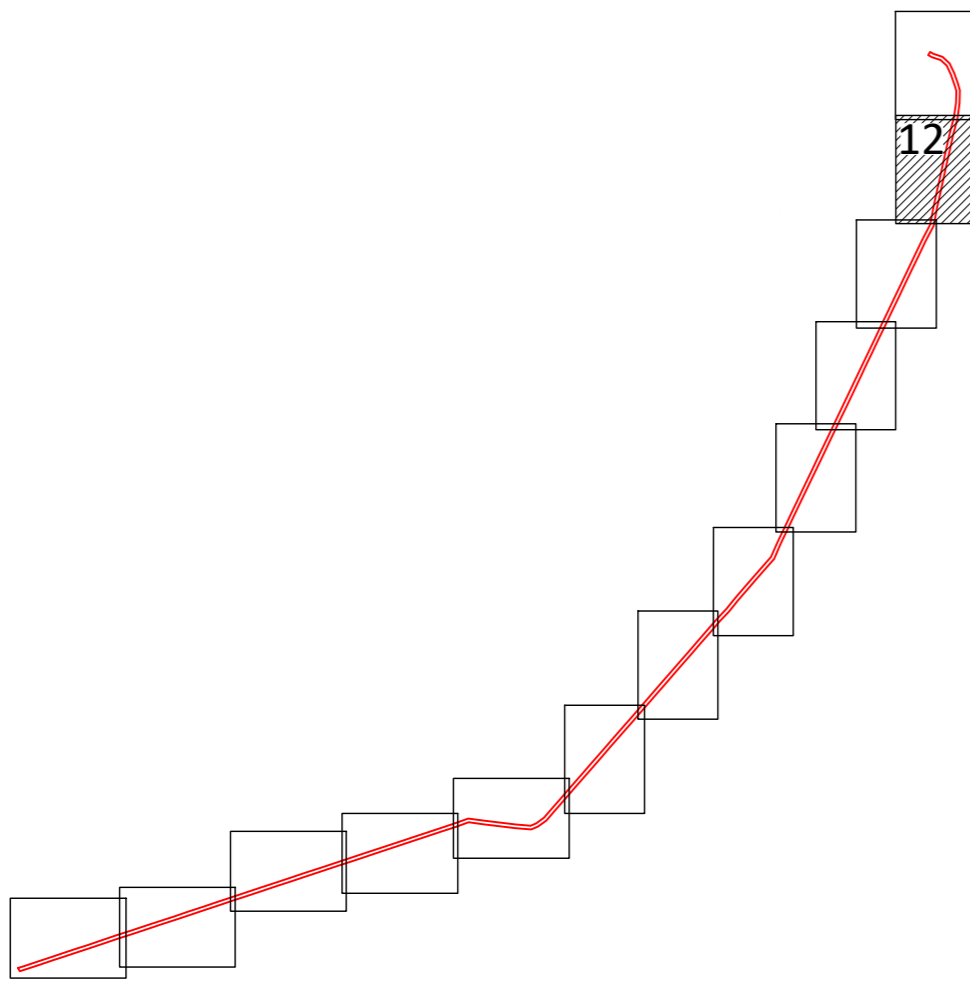
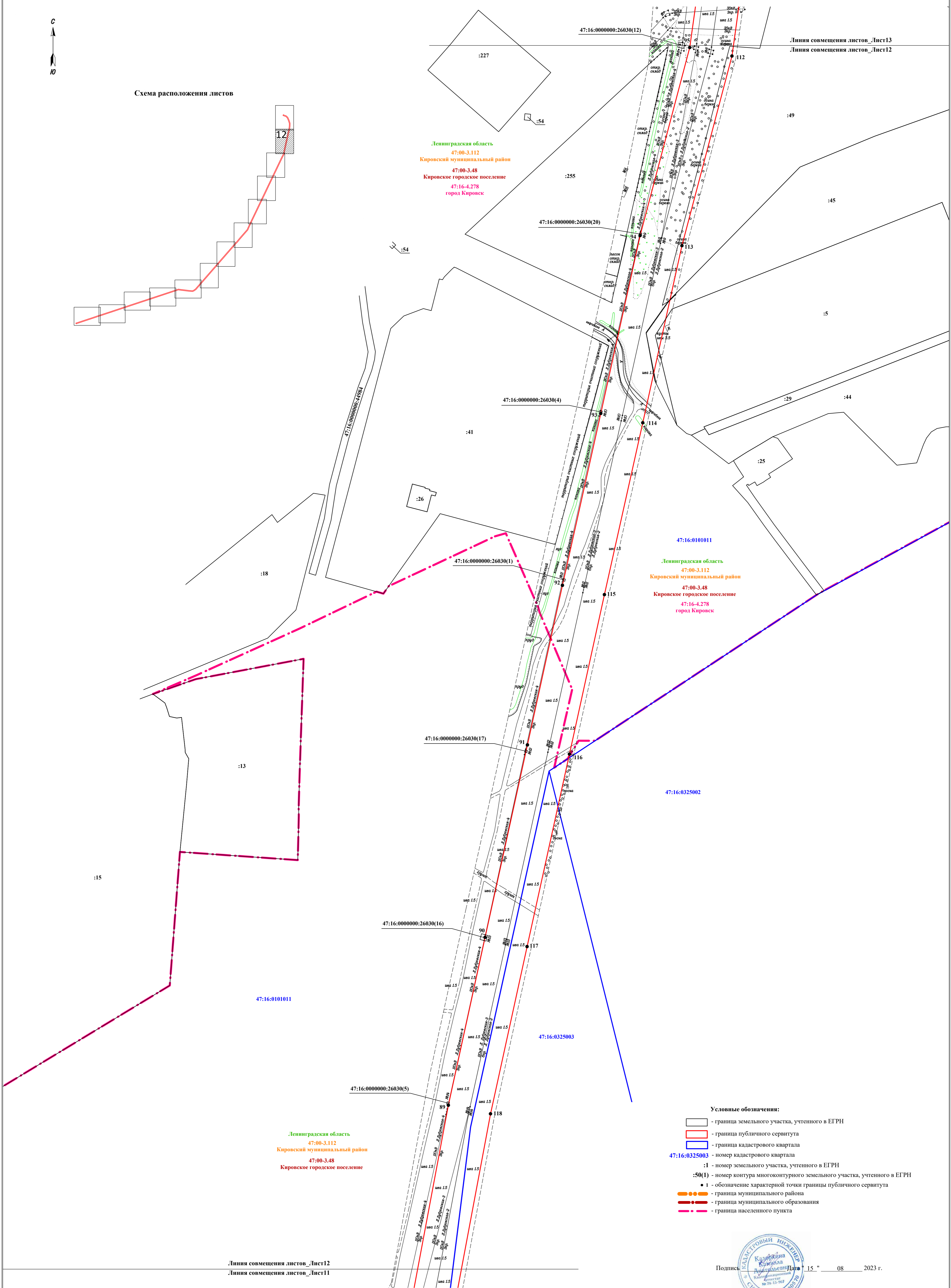


Схема расположения листов



Ленинградская область
47:00-3.112
Кировский муниципальный район
47:00-3.48
Кировское городское поселение
47:16-4.278
город Кировск

Линия совмещения листов_Лист13
Линия совмещения листов_Лист12



47:16:0101011
Ленинградская область
47:00-3.112
Кировский муниципальный район
47:00-3.48
Кировское городское поселение
47:16-4.278
город Кировск

47:16:0101011

47:16:0325003

47:16:0325002

Ленинградская область
47:00-3.112
Кировский муниципальный район
47:00-3.48
Кировское городское поселение

Линия совмещения листов_Лист12
Линия совмещения листов_Лист11

- Условные обозначения:
- граница земельного участка, учтенного в ЕГРН
 - граница публичного сервитута
 - граница кадастрового квартала
 - 47:16:0325003 - номер кадастрового квартала
 - :1 - номер земельного участка, учтенного в ЕГРН
 - :50(1) - номер контура многоконтурного земельного участка, учтенного в ЕГРН
 - 1 - обозначение характерной точки границы публичного сервитута
 - граница муниципального района
 - граница муниципального образования
 - граница населенного пункта

Масштаб 1:2000

Подпись: _____ Дата: 15.08.2023 г.
Калифорина Катя
Инженер-кадастровый
СНИЛС 144-178-905-90

Раздел 4
План границ объекта



Ленинградская область
47:00-3.112
Кировский муниципальный район
47:00-3.48
Кировское городское поселение

Ленинградская область
47:00-3.112
Кировский муниципальный район
47:00-3.48
Кировское городское поселение
47:16-4.278
город Кировск

Схема расположения листов

13

Условные обозначения:

- граница земельного участка, учтенного в ЕГРН
- граница публичного сервитута
- граница кадастрового квартала
- 47:16:0325003 - номер кадастрового квартала
- :1 - номер земельного участка, учтенного в ЕГРН
- :50(1) - номер контура многоконтурного земельного участка, учтенного в ЕГРН
- 1 - обозначение характерной точки границы публичного сервитута
- граница муниципального района
- граница муниципального образования
- граница населенного пункта



Подпись: _____ Дата: 15.08.2023 г.

Масштаб 1:2000

Линия совмещения листов_Лист13
Линия совмещения листов_Лист12

