

Схема расположения земельного участка или земельных участков на кадастровом плане территории

Местоположение: Российская Федерация, Ленинградская область, Кировский муниципальный район, Отраденское городское поселение, г.Отрадное.

Условный номер земельного участка - 47:16:0201034:3У1

Площадь земельного участка - 1169 кв.м.

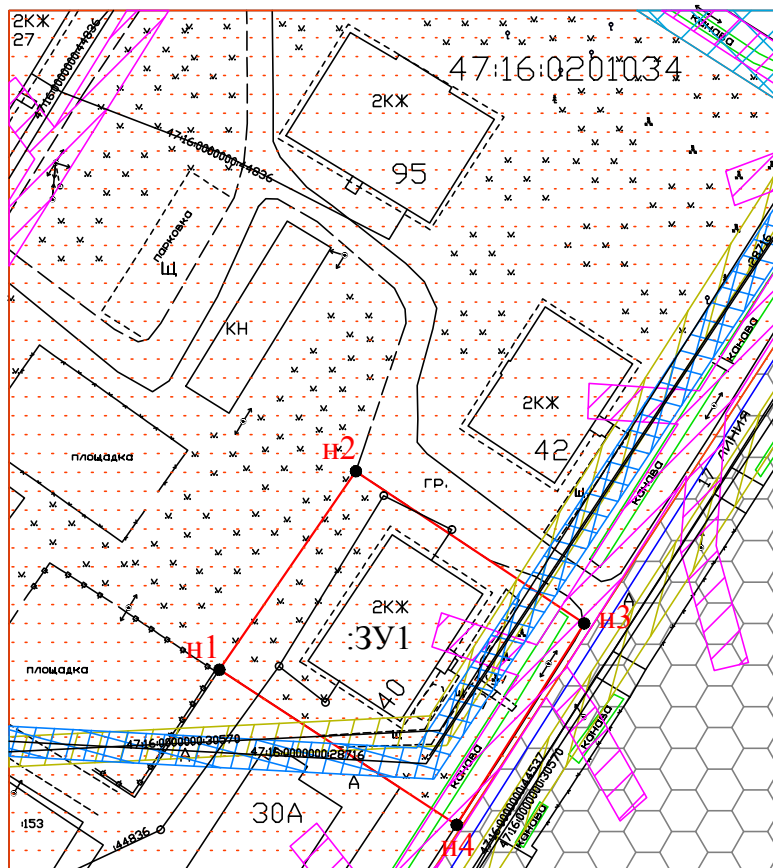
Утверждена  
Постановлением администрации  
Отраденского городского поселения  
Кировского муниципального района  
Ленинградской области

от \_\_\_\_\_ N \_\_\_\_\_

Масштаб 1:1000.

МСК-47, зона 2

Обозначение характерных точек границ	Координаты, м	
	X	Y
1	2	3
н1	417727,62	2243388,15
н2	417753,86	2243406,19
н3	417733,74	2243436,40
н4	417707,10	2243419,52
н1	417727,62	2243388,15



Условные обозначения:


47:16:0201034 - кадастровый номер квартала


— граница кадастрового квартала


— граница образуемого земельного участка


● н1 - обозначение характерной точки границы образуемого земельного участка


:3У1 - обозначение образуемого земельного участка


 Зона малоэтажной жилой застройки индивидуальными, многоквартирными и многоквартирными жилыми домами (ТЖ-2-2), 47:16-7.91

 Зона улично-дорожной сети (ТТ-1), 47:16-7.429

 Зона малоэтажной жилой застройки индивидуальными жилыми домами (ТЖ-2-1), 47:16-7.62

 Охранная зона «ВЛ 0,4 кВ от ТП-523, 7200 м», 47:16-6.331 площадью 175 кв.м.

 Охранная зона газопровода: "Газопровод распределительный для газификации жилых домов в г.Отрадное (17-20 линии)", 47:16-6.1517 площадью 150 кв.м.

 Охранная зона инженерных коммуникаций, 47:16-6.1212 площадью 152 кв.м.