

Схема расположения земельного участка или земельных участков на кадастровом плане территории

Местоположение: Российская Федерация, Ленинградская область, Кировский муниципальный район, Отраденское городское поселение, г.Отрадное.

Условный номер земельного участка - 47:16:0201034:3У1

Площадь земельного участка - 2250 кв.м.

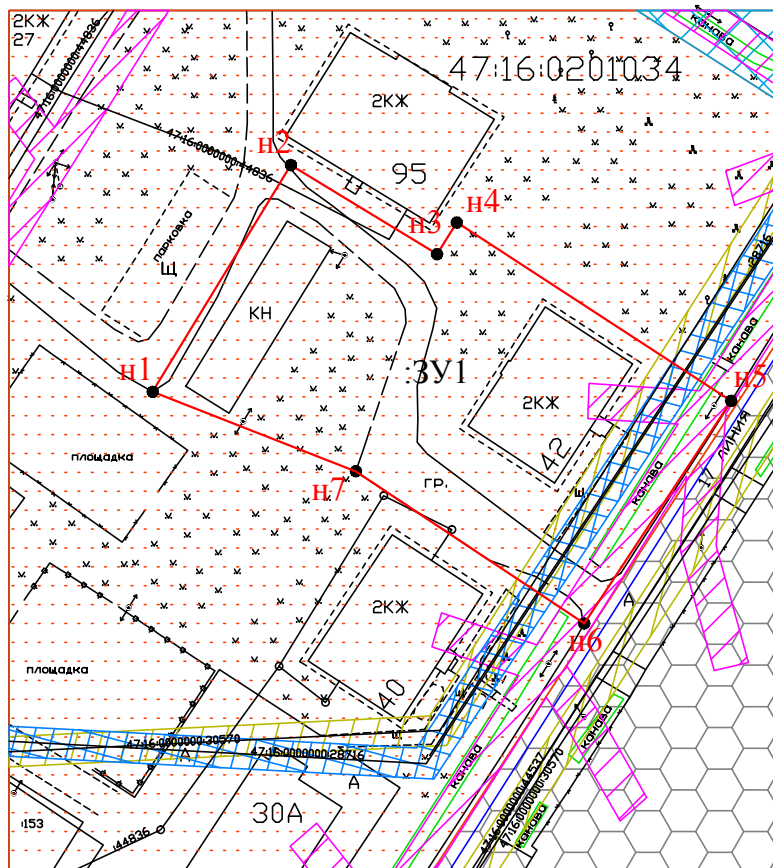
Утверждена
Постановлением администрации
Отраденского городского поселения
Кировского муниципального района
Ленинградской области

от _____ N _____

Масштаб 1:1000.

МСК-47, зона 2

Обозначение характерных точек границ	Координаты, м	
	X	У
1	2	3
н1	417764,37	2243379,32
н2	417794,36	2243397,60
н3	417782,58	2243416,94
н4	417786,76	2243419,55
н5	417763,18	2243455,84
н6	417733,74	2243436,40
н7	417753,86	2243406,19
н1	417764,37	2243379,32



Условные обозначения:







47:16:0201034 - кадастровый номер квартала

— граница кадастрового квартала

— граница образуемого земельного участка

● н1 - обозначение характерной точки границы образуемого земельного участка

:3У1 - обозначение образуемого земельного участка

-  Зона малоэтажной жилой застройки индивидуальными, многоквартирными и многоквартирными жилыми домами (ТЖ-2-2), 47:16-7.91
-  Зона улично-дорожной сети (ТТ-1), 47:16-7.429
-  Зона малоэтажной жилой застройки индивидуальными жилыми домами (ТЖ-2-1), 47:16-7.62
-  Охранная зона «ВЛ 0,4 кВ от ТП-523, 7200 м», 47:16-6.331 площадью 203 кв.м.
-  Охранная зона газопровода: "Газопровод распределительный для газификации жилых домов в г.Отрадное (17-20 линии)", 47:16-6.1517 площадью 148 кв.м.
-  Охранная зона инженерных коммуникаций, 47:16-6.1212 площадью 139 кв.м.