

<p align="center">ГРАФИЧЕСКОЕ ОПИСАНИЕ местоположения границ публичного сервитута</p> <p align="center">Публичный сервитут для использования земель и земельных участков в целях эксплуатации магистрального нефтепродуктопровода федерального значения «Магистральный нефтепродуктопровод (МНПП) «Ярославль-Приморск-1» км 654-655 с сопутствующими сооружениями»</p> <hr/> <p align="center"><small>(наименование объекта, местоположение границ которого описано)</small></p>	
Сведения об объекте	

№ п/п	Характеристики объекта	Описание характеристик
1	2	3
1	Местоположение объекта	Ленинградская область, Кировский муниципальный район, Отрадненское городское поселение, г. Отрадное
2	Площадь объекта \pm величина погрешности определения площади ($P \pm \Delta P$)	46 961 \pm 76 кв.м.
3	Иные характеристики объекта	<p>Публичный сервитут для использования земель и земельных участков в целях эксплуатации магистрального нефтепродуктопровода федерального значения «Магистральный нефтепродуктопровод (МНПП) «Ярославль-Приморск-1» км 654-655 с сопутствующими сооружениями», сроком на 49 лет.</p> <p>Обладатель публичного сервитута ООО «Транснефть-Балтика» (ИНН - 4704041900, ОГРН – 1024700871711, юридический/почтовый адрес 1195009, г. Санкт-Петербург, вн.тер.г. муниципальный округ Финляндский округ, Арсенальная наб., д. 11, литер А, тел. +7 (812) 380-62-25, электронная почта baltneft@spb.transneft.ru).</p>

<p align="center">ГРАФИЧЕСКОЕ ОПИСАНИЕ местоположения границ публичного сервитута Публичный сервитут для использования земель и земельных участков в целях эксплуатации магистрального нефтепродуктопровода федерального значения «Магистральный нефтепродуктопровод (МНПП) «Ярославль-Приморск-1» км 654-655 с сопутствующими сооружениями» <small>(наименование объекта, местоположение границ которого описано)</small></p>					
Сведения о местоположении границ объекта					

1. Система координат МСК-47, зона 2					
2. Сведения о характерных точках границ объекта					
Обозначение характерных точек границ	Координаты, м		Метод определения координат характерной точки	Средняя квадратическа я погрешность положения характерной точки (M _t), м	Описание обозначения точки на местности (при наличии)
	X	Y			
1	418100,64	2238583,92	Аналитический метод	0,10	-
2	418079,52	2238598,28	Аналитический метод	0,10	-
3	418058,40	2238612,64	Аналитический метод	0,10	-
4	417965,15	2238386,61	Аналитический метод	0,10	-
5	417934,94	2238313,38	Аналитический метод	0,10	-
6	417914,75	2238279,34	Аналитический метод	0,10	-
7	417908,16	2238268,16	Аналитический метод	0,10	-
8	417872,83	2238213,27	Аналитический метод	0,10	-
9	417834,90	2238147,81	Аналитический метод	0,10	-
10	417831,19	2238142,62	Аналитический метод	0,10	-
11	417827,83	2238140,24	Аналитический метод	0,10	-
12	417758,16	2238111,26	Аналитический метод	0,10	-
13	417530,85	2238020,59	Аналитический метод	0,10	-
14	417477,50	2237999,50	Аналитический метод	0,10	-
15	417459,02	2237992,01	Аналитический метод	0,10	-
16	417468,99	2237969,08	Аналитический метод	0,10	-
17	417478,93	2237946,13	Аналитический метод	0,10	-
18	417496,08	2237953,08	Аналитический метод	0,10	-

**Публичный сервитут для использования земель и земельных участков в целях
эксплуатации магистрального нефтепродуктопровода федерального значения
«Магистральный нефтепродуктопровод (МНПП) «Ярославль-Приморск-1» км 654-655 с
сопутствующими сооружениями»**
(наименование объекта, местоположение границ которого описано)

1	2	3	4	5	6
19	417549,31	2237974,13	Аналитический метод	0,10	-
20	417777,02	2238064,96	Аналитический метод	0,10	-
21	417849,60	2238095,15	Аналитический метод	0,10	-
22	417852,10	2238096,35	Аналитический метод	0,10	-
23	417854,45	2238097,83	Аналитический метод	0,10	-
24	417863,53	2238104,26	Аналитический метод	0,10	-
25	417866,72	2238106,95	Аналитический метод	0,10	-
26	417869,42	2238110,13	Аналитический метод	0,10	-
27	417876,96	2238120,69	Аналитический метод	0,10	-
28	417915,51	2238187,19	Аналитический метод	0,10	-
29	417950,72	2238241,92	Аналитический метод	0,10	-
30	417957,79	2238253,88	Аналитический метод	0,10	-
31	417979,78	2238290,98	Аналитический метод	0,10	-
32	418011,37	2238367,55	Аналитический метод	0,10	-
1	418100,64	2238583,92	Аналитический метод	0,10	-

Обозначение характерных точек части границы	Координаты, м		Метод определения координат характерной точки	Средняя квадратическа я погрешность положения характерной точки (M _t), м	Описание обозначения точки на местности (при наличии)
	X	Y			
1	2	3	4	5	6
Часть № —					
—	—	—	—	—	—

<p style="text-align: center;">ГРАФИЧЕСКОЕ ОПИСАНИЕ местоположения границ публичного сервитута Публичный сервитут для использования земель и земельных участков в целях эксплуатации магистрального нефтепродуктопровода федерального значения «Магистральный нефтепродуктопровод (МНПП) «Ярославль-Приморск-1» км 654-655 с сопутствующими сооружениями» <hr/><small>(наименование объекта, местоположение границ которого описано)</small></p>
<p style="text-align: center;">Сведения о местоположении измененных (уточненных) границ объекта</p>

1. Система координат —							
2. Сведения о характерных точках границ объекта							
Обозначение характерных точек границ	Существующие координаты, м		Измененные (уточненные) координаты, м		Метод определения координат характерной точки	Средняя квадратическая погрешность положения характерной точки (M_t), м	Описание обозначения точки на местности (при наличии)
	X	Y	X	Y			
1	2	3	4	5	6	7	8
—	—	—	—	—	—	—	—
3. Сведения о характерных точках части (частей) границы объекта							
Часть № —							
Обозначение характерных точек границ	Существующие координаты, м		Измененные (уточненные) координаты, м		Метод определения координат характерной точки	Средняя квадратическая погрешность положения характерной точки (M_t), м	Описание обозначения точки на местности (при наличии)
	X	Y	X	Y			
1	2	3	4	5	6	7	8
—	—	—	—	—	—	—	—

ГРАФИЧЕСКОЕ ОПИСАНИЕ
местоположения границ публичного сервитута

**Публичный сервитут для использования земель и земельных участков в целях
эксплуатации магистрального нефтепродуктопровода федерального значения
«Магистральный нефтепродуктопровод (МНПП) «Ярославль-Приморск-1» км 654-655 с
сопутствующими сооружениями»**

(наименование объекта, местоположение границ которого описано)

Схема расположения границ публичного сервитута



Масштаб 1: 5000

Используемые условные знаки и обозначения приведены на отдельной странице в конце раздела.
Дата «10» декабря 2025 г.










ГРАФИЧЕСКОЕ ОПИСАНИЕ
местоположения границ публичного сервитута

**Публичный сервитут для использования земель и земельных участков в целях
эксплуатации магистрального нефтепродуктопровода федерального значения
«Магистральный нефтепродуктопровод (МНПП) «Ярославль-Приморск-1» км 654-655 с
сопутствующими сооружениями»**

(наименование объекта, местоположение границ которого описано)

Схема расположения границ публичного сервитута

Используемые условные знаки и обозначения:

-  – граница публичного сервитута для использования земель и земельных участков в целях эксплуатации нефтепродуктопровода федерального значения «Магистральный нефтепродуктопровод (МНПП) «Ярославль-Приморск-1» км 654-655 с сопутствующими сооружениями»,
-  – ось нефтепродуктопровода федерального значения «Магистральный нефтепродуктопровод (МНПП) «Ярославль-Приморск-1» км 654-655 с сопутствующими сооружениями»,
-  – установленная граница муниципального образования,
-  – установленная граница населенного пункта,
-  – граница кадастрового квартала,
-  – номер кадастрового квартала,
-  – граница земельного участка,
-  – кадастровый номер земельного участка,
-  – характерная точка объекта.