

Графическое описание местоположения границ публичного сервитута

Публичный сервис для использования земель и земельных участков в целях строительства и эксплуатации линейного объекта системы газоснабжения местного значения "Наружный газопровод до границ земельных участков, расположенных по адресу: Ленинградская область, Кировский район, г. Отрадное (47:16:0201040:509); Ленинградская область, Кировский муниципальный район, Отрадненское городское поселение, г. Отрадное (47:16:0201040:518); Ленинградская область, Кировский муниципальный район, Отрадненское городское поселение, г. Отрадное (47:16:0201040:517)"

(наименование объекта, местоположение границ которого описано (далее - объект))

Раздел 1

Сведения об объекте

№ п/п	Характеристики объекта	Описание характеристик
1	2	3
1.	Местоположение объекта	Ленинградская область, район Кировский
2.	Площадь объекта +/- величина погрешности определения площади (P +/- Дельта P)	88 +/- 3 м ²
3.	Иные характеристики объекта	Публичный сервис для использования земель и земельных участков в целях строительства и эксплуатации линейного объекта системы газоснабжения местного значения "Наружный газопровод до границ земельных участков, расположенных по адресу: Ленинградская область, Кировский район, г. Отрадное (47:16:0201040:509); Ленинградская область, Кировский муниципальный район, Отрадненское городское поселение, г. Отрадное (47:16:0201040:518); Ленинградская область, Кировский муниципальный район, Отрадненское городское поселение, г. Отрадное (47:16:0201040:517)" сроком на 49 лет на основании Постановления администрации Отрадненского городского поселения Кировского муниципального района Ленинградской области, официальное опубликование: официальный сайт Администрации Отрадненского городского поселения Кировского муниципального района Ленинградской области в информационно-телекоммуникационной сети "Интернет" в пользу АО «Газпром газораспределение Ленинградская область» (ИНН 4700000109, ОГРН 1024702184715, юридический адрес и фактический адрес: 188507, наб. Реки Кикенки, зд. 3, гп. Новоселье, Анниское г.п., Ломоносовский м.р-н, Ленинградская обл., электронная почта: office@gazpromlenobl.ru, +7 (812) 405-40-04).

Раздел 2

Сведения о местоположении границ объекта

1. Система координат МСК-47, зона 2

2. Сведения о характерных точках границ объекта

Обозначение характерных точек границ	Координаты, м		Метод определения координат характерной точки	Средняя квадратическая погрешность положения характерной точки (Mt), м	Описание обозначения точки на местности (при наличии)
	X	Y			
1	2	3	4	5	6
1	417008.17	2240464.11	Метод спутниковых геодезических измерений (определений)	0.1	-
2	417010.96	2240466.98	Метод спутниковых геодезических измерений (определений)	0.1	-
3	416995.57	2240482.75	Метод спутниковых геодезических измерений (определений)	0.1	-
4	416992.78	2240479.88	Метод спутниковых геодезических измерений (определений)	0.1	-
1	417008.17	2240464.11	Метод спутниковых геодезических измерений (определений)	0.1	-

3. Сведения о характерных точках части (частей) границы объекта

Обозначение характерных точек части границы	Координаты, м		Метод определения координат характерной точки	Средняя квадратическая погрешность положения характерной точки (Mt), м	Описание обозначения точки на местности (при наличии)
	X	Y			
1	2	3	4	5	6
-	-	-	-	-	-

Раздел 3

Сведения о местоположении измененных (уточненных) границ объекта

1. Система координат -

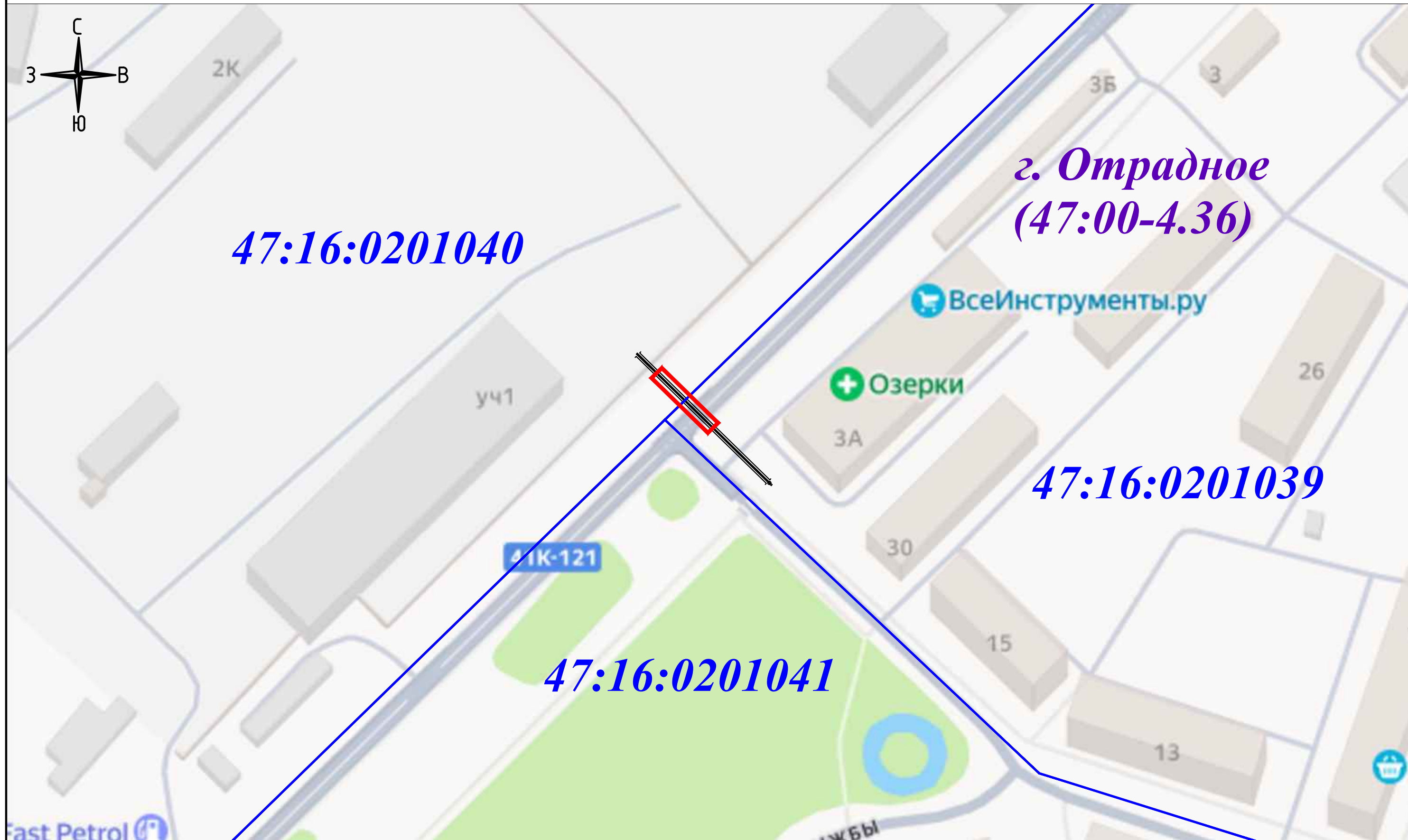
2. Сведения о характерных точках границ объекта

Обозначение характерных точек границ	Существующие координаты, м		Измененные (уточненные) координаты, м		Метод определения координат характерной точки	Средняя квадратическая погрешность положения характерной точки (Mt), м	Описание обозначения точки на местности (при наличии)
	X	Y	X	Y			
1	2	3	4	5	6	7	8
-	-	-	-	-	-	-	





3. Сведения о характерных точках части (частей) границы объекта

Обозначение характерных точек части границы	Существующие координаты, м		Измененные (уточненные) координаты, м		Метод определения координат характерной точки	Средняя квадратическая погрешность положения характерной точки (Mt), м	Описание обозначения точки на местности (при наличии)
	X	Y	X	Y			
1	2	3	4	5	6	7	8
-	-	-	-	-	-	-	

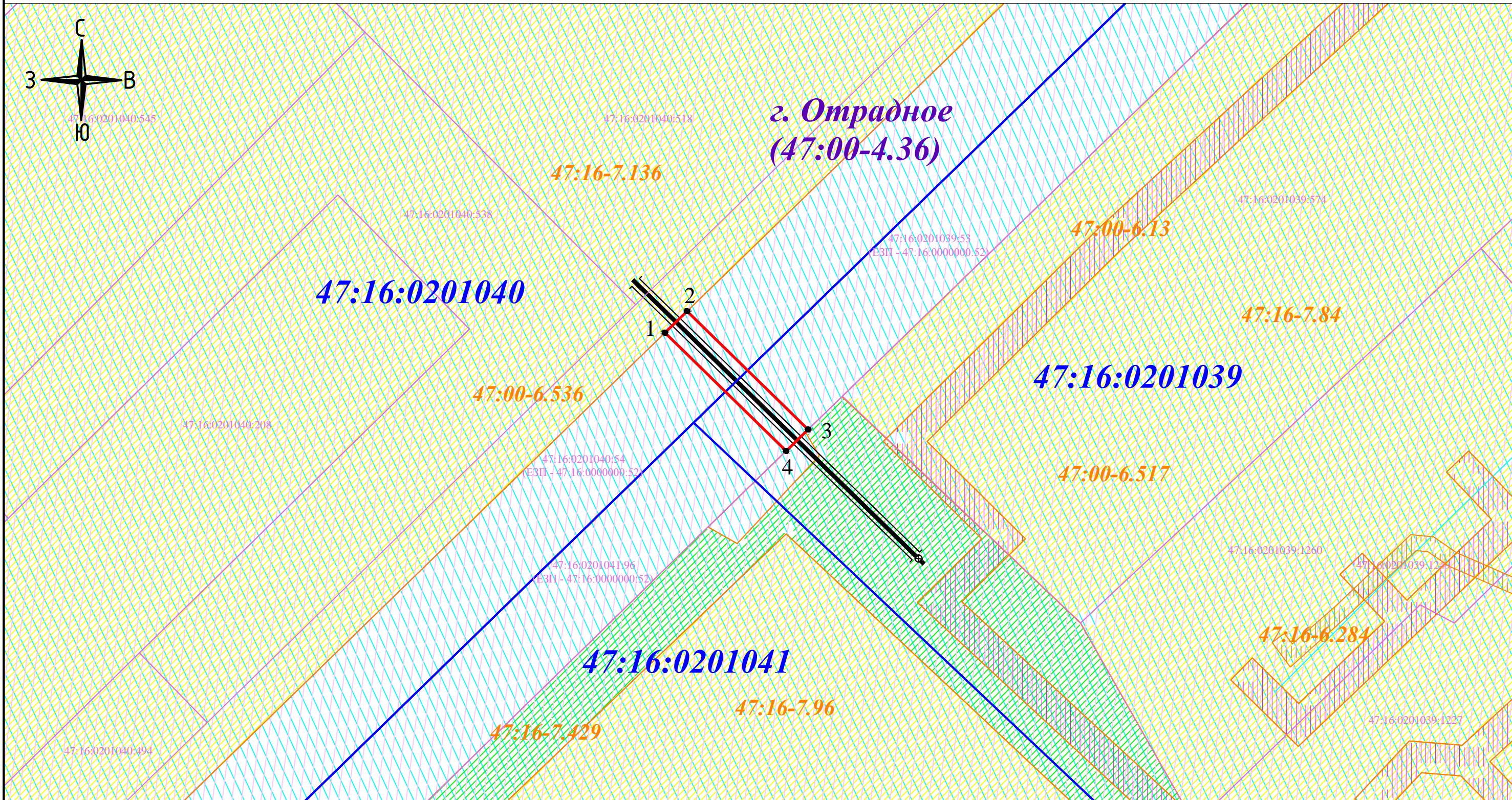
Схема расположения границ публичного сервитута



Условные обозначения:

-  - проектные границы публичного сервитута
-  - границы кадастровых кварталов, сведения о которых внесены в ЕГРН
-  47:16:0201040 - обозначение кадастровых кварталов, сведения о которых внесены в ЕГРН
-  - ось проектируемого газопровода

М 1:1000



Условные обозначения:

М 1:500

- - проектные границы публичного сервитута
- - границы кадастровых кварталов, сведения о которых внесены в ЕГРН
- 47:16:0201040 - обозначение кадастровых кварталов, сведения о которых внесены в ЕГРН
- 47:16:0201040:538 - обозначение объектов недвижимости, сведения о которых внесены в ЕГРН
- - границы земельных участков, сведения о которых внесены в ЕГРН
- - границы объектов капитального строительства, сведения о которых внесены в ЕГРН
- - границы территориальной зоны или иной, сведения о которых внесены в ЕГРН
- - ось проектируемого газопровода
- - характерная точка проектных границ публичного сервитута
- 1 - обозначение характерной точки проектных границ публичного сервитута
- 47:00-6.13 - обозначение охранных и территориальных зон, сведения о которых внесены в ЕГРН

- обозначение охранных, сведения о которых внесены в ЕГРН
- обозначение территориальных зон, сведения о которых внесены в ЕГРН
-